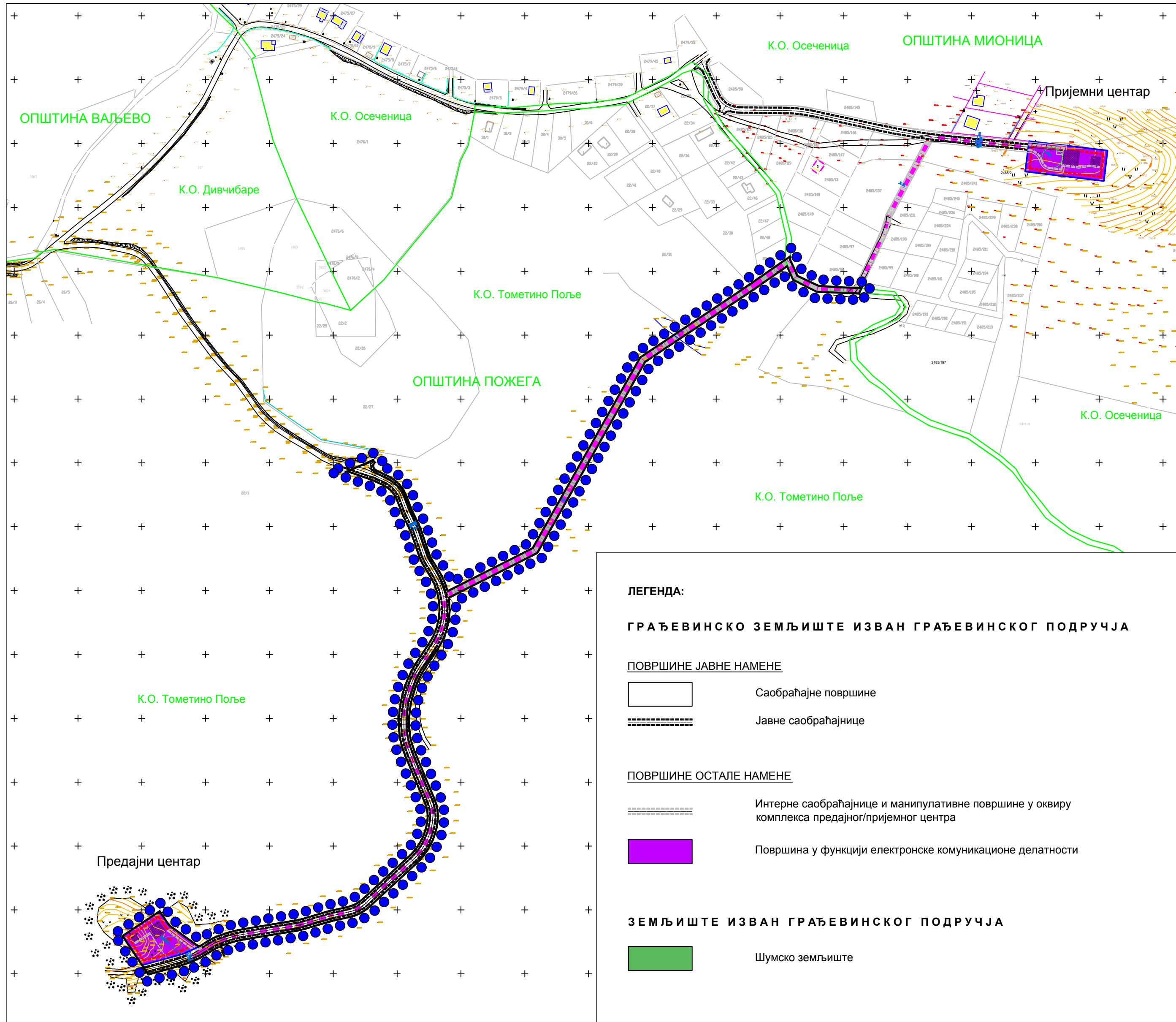
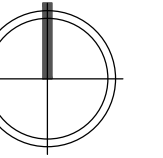


# ПЛАН ДЕТАЉНЕ РЕГУЛАЦИЈЕ за предајни центар Маљен на територији општине Пожега

РАНИ ЈАВНИ УВИД



## ЛЕГЕНДА:

### ГРАЂЕВИНСКО ЗЕМЉИШТЕ ИЗВАН ГРАЂЕВИНСКОГ ПОДРУЧЈА

#### ПОВРШИНЕ ЈАВНЕ НАМЕНЕ

- Саобраћајне површине
- Јавне саобраћајнице

#### ПОВРШИНЕ ОСТАЛЕ НАМЕНЕ

- Интерне саобраћајнице и манипулативне површине у оквиру комплекса предајног/пријемног центра
- Површина у функцији електронске комуникационе делатности

### ЗЕМЉИШТЕ ИЗВАН ГРАЂЕВИНСКОГ ПОДРУЧЈА

- Шумско земљиште

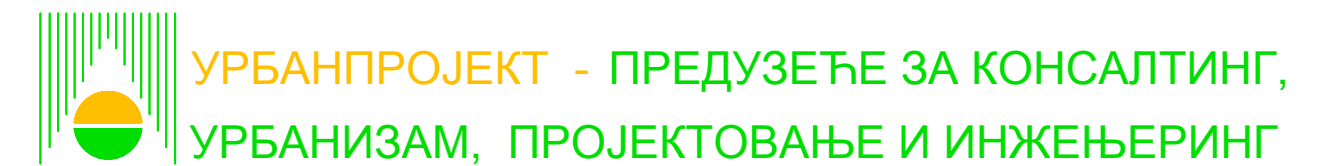
- Илустративни приказ положаја објекта у оквиру комплекса предајног/пријемног центра
- Зона градње
- Инфраструктурни коридор
- Електроенергетска и телекомуникациона инфраструктура

- ГРАНИЦА КАТАСТАРСКИХ ОПШТИНА
- ГРАНИЦА ПЛАНСКОГ ПОДРУЧЈА

## План намене површина

Р = 1:2500

лист бр. 5



Одговорни урбаниста  
Зорица Сретеновић, дипл. инж. арх.

Директор  
Андреја Андрић, дипл. инж. грађ.

мај, 2023. г.